

Krušovický bramborák

Etapa začíná na shromaždišti u dolu Kladno (dříve Gottwald, Nejedlý, původně Schoeller) nad Libušínem (silnice z Kladna - Rozdělova směrem na Smečno). Pokračujeme po silnici směrem na Smečno, ale po asi 500 m opustíme hlavní silnici směrem na Kačici. Dále jedeme rovně (křížíme spojnicí Smečno - Kačice) na Drnek. Za Drnkem odbočíme doleva, směr Mšec. Po průjezdu krásnou lesní silnicí dojedeme na křižovatku s hlavní silnicí Slaný – Řevničov. Zde odbočíme vlevo a po profrčení mezi chmelnicemi vyjíždíme do obce Mšec, kde hned na kraji máme po pravé straně oblíbenou cykloturistickou hospodu **Na knížecí**. Tady je první občerstvovací zastávka. Doporučujeme polévku a pivo (nejlépe řezané!).

Dále pokračujeme kousek po hlavní silnici směr Řevničov, po necelých 100 metrech odbočíme doleva, jedeme dolů kolem kostela a v ostré levé zatáčce odbočíme doprava, směr Třtice. Ve Třtici se držíme hlavního tahu na Řevničov a dojedeme k rybníku Bucek. Pokračujeme stále po asfaltce a překřížíme hlavní silnici Praha – Karlovy Vary v úseku Nové Strašecí – Řevničov. Po překonání malého kopečku sjedeme k hájovně, před kterou odbočíme doprava na starou lesní asfaltku. Následuje překrásný lesní úsek po celkem kvalitní cestě až do Krušovic. Samotný sjezd do Krušovic už je pouze rafinovanou předeheurou rozkoše, která následuje v hostinci **U lípy**. Zde při hašení žízně výborným (opět nejlépe řezaným) místním světoznámým pivem můžeme dlouho vybírat v široké nabídce bramborákových specialit.

Po konzumaci nezbyvá než opět nasednout a vrátit se kousek zpátky. Stoupání za Krušovicemi absolvuje každý způsobem úměrným množství požitých bramboráků (a piva). Nahoře už je dobře. Pro nalezení odbočky z lesní cesty, která nás nakonec dovede na Amálii, doporučujeme použít turistické mapy (bez té bychom ostatně neměli vůbec vyjíždět!).




Totéž platí pro cestu z Amálie na Lány. Náš vůdce volí za Amálií zkratku polní cestou (za normálních okolností sjízdna i na galuskách). V každém případě je nakonec potřeba vyšlapat „myší díru“ na Lány. Při příjezdu do Lán volíme odbočku doprava (před hřištěm), která nám jednak umožní se vyhnout nepříjemné dlažbě a současně nás vede kolem příjemné restaurace **Fontána**, kde je možno uspořádat oslavnou konzumaci, protože domů zbývá už jen kousek. Pokud ještě nemáme strávené bramboráky, Fontánu statečně míjíme a pokračujeme kolem sídla prezidenta republiky do Tuchlovic. V Tuchlovicích odbočíme doleva směrem na Srby. Zde, na břehu Turyňského rybníka (znám spíše jako „Záplavy“), je nenápadná občerstvovací stanice **Racek**. Pokud dorazíme včas – tj. před pátou – můžeme si dopřát konzumaci vynikajících zákusků a kávy v malebném rozložení na trávníku.

Zbývá už pouze dojet cca 5 km do našich domovů.

Údaje o trase:

Celková délka: 73 km (měřeno jako okruh Důl Kladno – Důl Kladno)
Celkové stoupání: 1335 m
Doporučená technika: libovolné kolo s trochou převodů a v dobrém stavu

Legenda k mapce:

-  výchozí bod trasy
-  cíl trasy
-  trasa

