

Bratrolánský pošicht'ák

Tato cyklotrasa dostala název podle toho, že se dá ujet v pohodě po pracovní směně (na kladensku „šichta“) a má dva konzumační body – Bratronice a Lány.

Z Kladna – Rozdělova se vydáme směrem na Velkou Dobrou. Přejedeme koleje u nádraží „Na zvonečku“ a na konci lesa odbočíme vpravo, kde se napojíme na kladenskou cyklostezku. Ta nás dovede na silnici těsně před obcí Doksy. V Doksech překonáme hlavní karlovarskou silnici a pokračujeme do Družce. V Družci odbočíme až na druhé odbočce doprava směrem na Dolní Bezděkov.

Dolní Bezděkov projedeme po hlavní silnici a jedeme do mírného kopce až do Bratronic. Zde je možnost se občerstvit (doporučujeme jedno pivo) buď v restauraci před křižovatkou nebo v restauraci za křižovatkou. Obě mají možnost sezení venku s výhledem na zaparkovaná kola.

Dále vede cesta do Bělče a kolem bělečského hřbitova (krásný sjezd) směrem na Sýkořici. Po krátkém stoupání přijedeme na křižovátku, kde odbočíme vpravo směr Lány. Následuje příjemný úsek lesním tunelem prakticky až do Lán.




V Lánech sjedeme kolem restaurace Fontána dolů a po pravé straně uvidíme restauraci Narpa. Zde si opět dáme jedno pivo venku.

Zbytek trasy dojíždíme většinou zrychleným tempem, neboť již ubývá denního světla. Z Lán sjedeme na křižovátku Stochov – Slovanka. Odbočíme vpravo na Tuchlovice. Po vjezdu do Tuchlovic odbočíme před parkem doleva na Srby. Projedeme Srby (rybník „Záplavy“ máme po pravé ruce) a přes bývalý důl Waniek (jinak „Vaňkovka“) přijedeme na křižovátku se silnicí Kladno – Kamenné Žehrovice. Zde si můžeme vybrat, zda se vrátíme do Rozdělova po hlavní silnici (tzn. odbočit vlevo) nebo opět po cyklostezce (přejedeme rovně směrem na Doksy a po cca 100 metrech zajedeme doleva do lesa). Doporučuje se trasu absolvovat alespoň ve dvou, aby se mohla při konzumaci vést duchaplná konverzace.

Údaje o trase:

Celková délka: 35 km (měřeno jako okruh Rozdělov - Rozdělov)
Celkové stoupání: 653 m
Doporučená technika: libovolné kolo s trochou převodů a v dobrém stavu

Legenda k mapce:

-  výchozí bod trasy
-  cíl trasy
-  trasa

