

Putování za Bicanem

Etapa začíná na shromaždišti v ulici Bratří Rybářů v Kladně – Rozdělově. Přes rozdělovskou návěs k železniční stanici „Zvoneček“ směr Velká Dobrá. Na konci lesa odbočíme doprava na novou kladenskou cyklostezku, která nás dovede až těsně před Doksy. V Doksech přejedeme hlavní silnici Praha – Karlovy Vary a pokračujeme do Družce. Družec projedeme a na konci odbočíme vpravo směrem na Dolní Bezděkov. V Dolním Bezděkově se držíme hlavní silnice směr Bratronice.

V Bratronicích odbočíme vlevo směr Nižbor. Mírné stoupání nás dovede kolem hřbitova do lesa, kde po pár desítkách metrů odbočíme vlevo na Chyňavu. Následuje kousek velmi rozbité asfaltky – ale zato v pěkném lese a úplně bez aut. Po výjezdu z lesa přejedeme křižovatku a přijíždíme do Chyňavy.




V Chyňavě musíme tentokrát rozložit mapu a najít červenou značku (ze silnice doprava mezi domy). Po červené stoupáme polní cestou až do lesa, kde na vrcholku u myslivecké střelnice pokračujeme mírně vpravo a dolů. Přijíždíme (stále po červené) opět ke hřbitovu – ale tentokrát v Železné. Železnou projedeme ve směru na Beroun a hned za vesnicí odbočíme vlevo na Malé Přílepy. Projedem Malé Přílepy a sjíždíme k Chrustenicím. Pod sjezdem odbočíme prudce vlevo a jsme **U Bicana**. Zde se usadíme na terase (kola máme pod vizuální kontrolou), popijíme výborné řezané pivo a vybíráme z příjemně bohaté nabídky pokrmů. Provedení nabízených lahůdek nezůstává nic dlužno nabídce! Otázka, proč se motorest jmenuje právě U Bicana, dává vzniknout nejrůznějším spekulacím.

Zpáteční cesta vede velice příjemným zčásti zalesněným krajem přes Nenačovice a Úhonice do Jenče, kde znovu překonáme karlovarku. Následuje Hostouň a Hřebeč. Ve Hřebčici nalezneme zahradní restauraci **Na Čamrdě**, kde se dá občerstvit i velice pokrokovou gastrocyklistickou kombinací hořických trubiček plněných zmrzlinou a Samsona. Za Hřebčicí pokračujeme ve směru na Velké Přítočno a po nové kladenské cyklostezce se vracíme až do Rozdělova.

Údaje o trase:

Celková délka: 58 km (měřeno jako okruh Rozdělov - Rozdělov)
Celkové stoupání: 1504 m
Doporučená technika: libovolné kolo s trochou převodů a v dobrém stavu

Legenda k mapce:

-  výchozí bod trasy
-  cíl trasy
-  trasa

